

P1

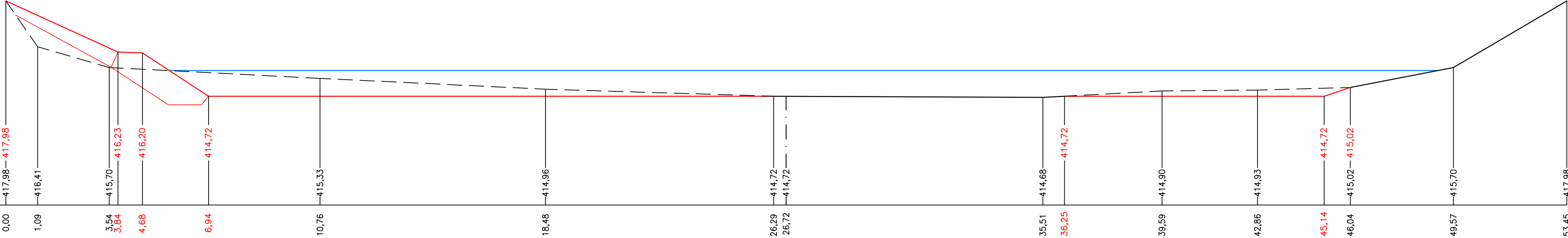
DRUH PRÁCE	MNOŽSTVÍ
VÝKOP VODOTEČÍ	0,0 m²
VÝKOP POD VODOU	11,3 m²
VÝKOP PRO SO 02	0,0 m²
VÝKOP PRO SO 03	0,0 m²
VÝKOP PRO SO 04	0,0 m²
NÁSYP	1,2 m²
ZÁHOZ DO B0 KQ	3,0 m²
POHOZ DRCEMÝM KAMENNEM	1,7 m²
OHUMUSOVÁNÍ 10, OSETÍ	4,2 m
DLAŽBA DO BET. 25/15/10	0,0 m

Kóta návrhu

Kóta stávajícího terénu

Srovnávací rovina

Staničení (m)



P2

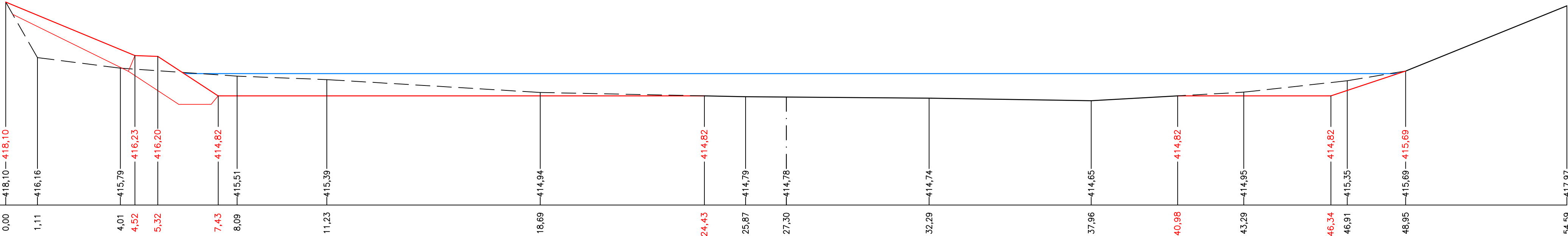
DRUH PRÁCE	MNOŽSTVÍ
VÝKOP VODOTEČÍ	0,1 m²
VÝKOP POD VODOU	9,8 m²
VÝKOP PRO SO 02	0,0 m²
VÝKOP PRO SO 03	0,0 m²
VÝKOP PRO SO 04	0,0 m²
NÁSYP	2,1 m²
ZÁHOZ DO B0 KQ	2,7 m²
POHOZ DRCEMÝM KAMENNEM	2,1 m²
OHUMUSOVÁNÍ 10, OSETÍ	4,9 m
DLAŽBA DO BET. 25/15/10	0,0 m

Kóta návrhu

Kóta stávajícího terénu

Srovnávací rovina

Staničení (m)



P3

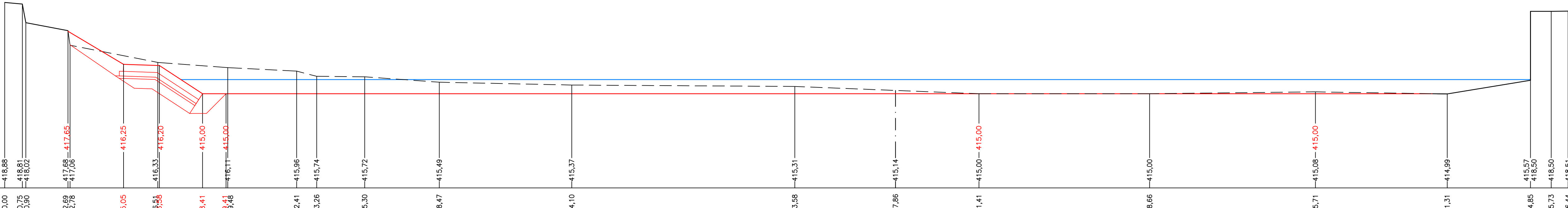
DRUH PRÁCE	MNOŽSTVÍ
VÝKOP VODOTEČÍ	4,7 m²
VÝKOP POD VODOU	14,8 m²
VÝKOP PRO SO 02	3,2 m²
VÝKOP PRO SO 03	0,0 m²
VÝKOP PRO SO 04	0,0 m²
NÁSYP	0,0 m²
ZÁHOZ DO B0 KQ	0,8 m²
POHOZ DRCEMÝM KAMENNEM	2,7 m²
OHUMUSOVÁNÍ 10, OSETÍ	2,8 m
DLAŽBA DO BET. 25/15/10	3,7 m

Kóta návrhu

Kóta stávajícího terénu


Srovnávací rovina

Staničení (m)



H_{355d} - 415,60 - podjezí

VÝŠKOVÝ SYSTÉM B.p.v.

VYPRACOVAL R.JANÁČKOVÁ		ZODPOVĚDNÝ PROJEKTANT ING.VACLÍK	KONTROLOVAL ING.VACLÍK	<div>VHTRES spol. s r.o. VODOHOSPODÁŘSKÉ SLUŽBY</div> <div>SENOVAŽNÉ NÁMĚSTÍ 1, 370 01 ČESKÉ BUDĚJOVICE</div>	
OBJEDNATEL Povodí Vltavy, státní podnik				ZAK.Č.	1695/4
AKCE OTAVA, HORAŽŘOVICE – ÚPRAVY JEZU MRSKOŠ, ř.km 72,285				ARCH.Č.	
				DATUM	08/2023
				FORMÁT	5xA4
				STUPEŇ	DPS
PŘÍLOHA PŘÍČNÉ ŘEZY ÚPRAVOU KORYTA P1-P3				MĚŘÍTKO	1:100
				ČÍSLO PŘÍLOHY D.1.3.a.	